

MODULARIO  
a. r. n. 497



MINISTERO DELLE FINANZE  
DIPARTIMENTO DEL TERRITORIO

# CATASTO EDILIZIO URBANO (RDL 13-4-1939, n. 652)

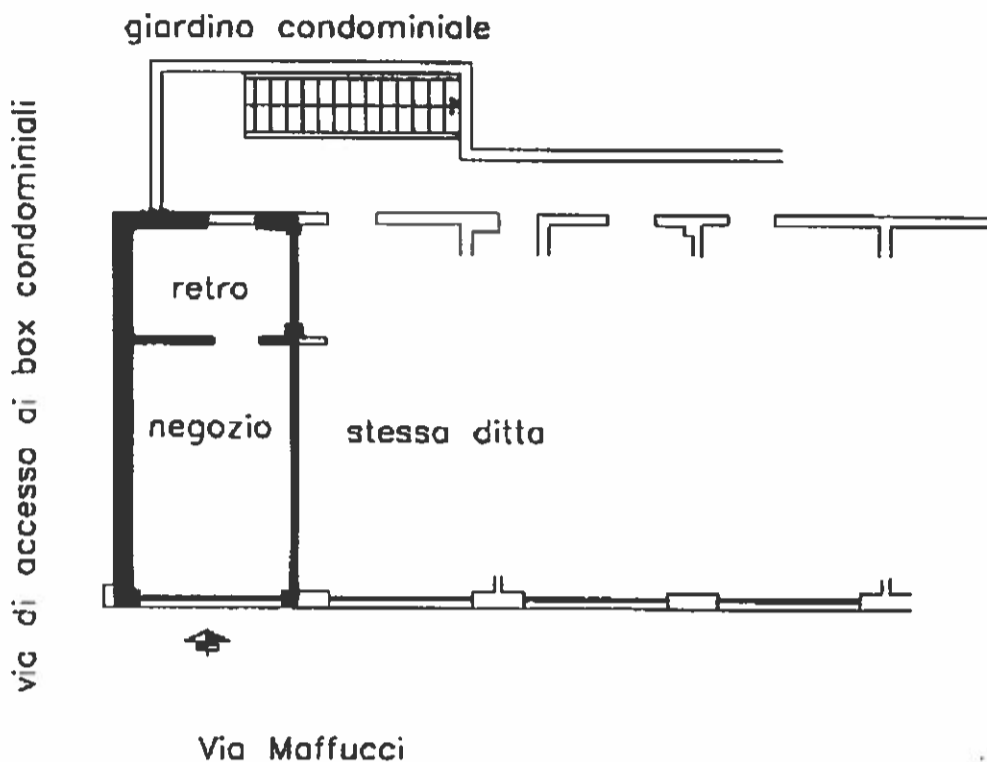
MOD. BN



Planimetria di u.i.u. in Comune di **MILANO** via **MAFFUCCI** civ. ....

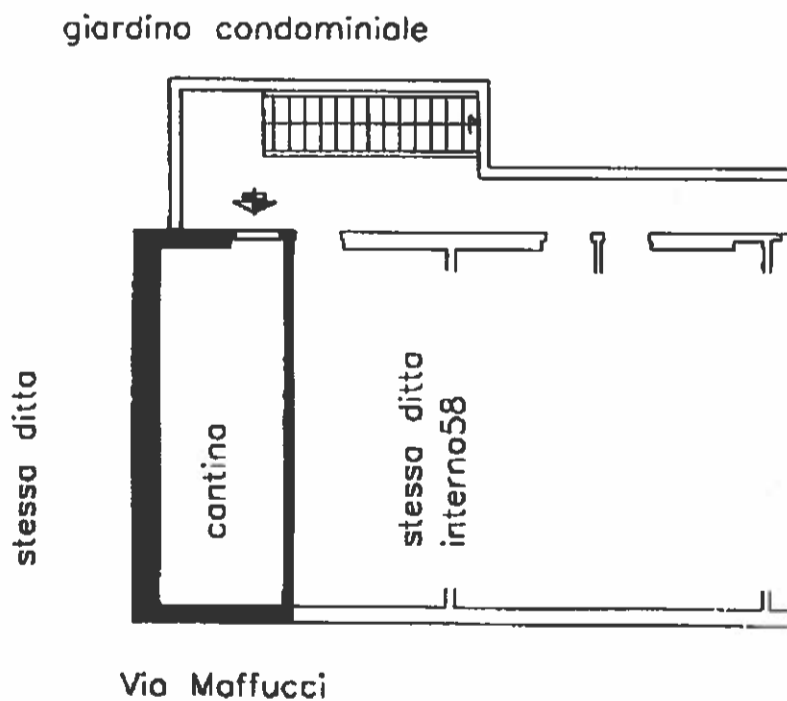
## PIANO TERRA

H: 3.95

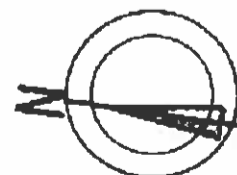


## PIANO SEMINTERRATO

H: 2.50



ORIENTAMEN



SCALA DI 1:

Catasto dei Fabbricati - Situazione al 06/05/2015 - Comune di MILANO(F205) - < Foglio: 132 Particella: 124 - Subalterno 704 >  
VIA BRIVATA, ANGILO, MAFFUCCI n. 24 piano: T-SI;

Dichiarazione di N.C.   
Denuncia di variazione

Compilata dal Architetto  
(Titolo, cognome e nome)

RISERVATO ALL'UFFICIO

NICOLA DE MARZO

Iscritto all'albo de gli ARCHITETTI

Ultima Planimetria in atti  
Identificativi catastali

Data presentazione: 23/10/2001 - Data: 06/05/2015 - n. MI0391861 - Richiedente FERRETTI TULLIO

Tot. schede: 1 - Formato di acq.: A4(215x296) - Fatt. di scala: 1:1  
data Agosto 2001 Firma [Signature]